

VLAAMSE REGERING



MINISTERIEEL BESLUIT HOUDENDE GOEDKEURING VAN HET BIJZONDER PLAN VAN AANLEG, "SECTORAAL BPA ZONEVREEMDE TERREINEN EN GEBOUWEN VOOR SPORT-, RECREATIE-, EN JEUGDACTIVITEITEN" GENAAMD, VAN DE GEMEENTE BEVEREN.

DE VLAAMSE MINISTER VAN FINANCIËN EN BEGROTING, INNOVATIE, MEDIA EN RUIMTELIJKE
ORDENING

Gelet op het decreet betreffende de ruimtelijke ordening, gecoördineerd op 22 oktober 1996, inzonderheid de artikelen 14 en 15 tot 21, gewijzigd bij decreet van 18 mei 1999;

Gelet op het decreet van 17 december 1997 houdende bekrachtiging van de bindende bepalingen van het besluit van de Vlaamse regering van 23 september 1997 houdende definitieve vaststelling van het Ruimtelijk Structuurplan Vlaanderen;

Gelet op het decreet van 18 mei 1999 houdende de ruimtelijke ordening, inzonderheid artikel 19;

Gelet op het koninklijk besluit van 7 november 1978 houdende vaststelling van het gewestplan Sint-Niklaas-Lokeren;

Gelet op het besluit van de Vlaamse regering van 23 september 1997 houdende definitieve vaststelling van het Ruimtelijk Structuurplan Vlaanderen;

Gelet op het besluit van de Vlaamse regering van 19 maart 2003 tot bepaling van de bevoegdheden van de leden van de Vlaamse regering;

Gelet op het bijzonder plan van aanleg "Sectoraal BPA zonevremde terreinen en gebouwen voor sport-, recreatie-, en jeugdactiviteiten" genaamd van de gemeente Beveren, bestaande uit 19 plannen van de bestaande toestand, 19 bestemmingsplannen en bijhorende stedenbouwkundige voorschriften, door de gemeenteraad definitief aangenomen bij beslissing van 26 november 2002;

Gelet op het bij die beslissing gevoegd dossier waaruit blijkt dat de bij het artikel 19 van voornoemd decreet gecoördineerd op 22 oktober 1996 voorgeschreven formaliteiten vervuld zijn;

Gelet op het advies van de commissie voor ruimtelijke ordening van de gemeente Beveren, gegeven op 4 november 2002;

Gelet op het advies van de bestendige deputatie van de provincie Oost-Vlaanderen, gegeven op 13 februari 2003;

Overwegende dat het plangebied van het bijzonder plan van aanleg "sectoraal BPA zonevreemde terreinen en gebouwen voor sport-, recreatie-, en jeugdactiviteiten" in het gewestplan Sint-Niklaas-Lokeren bestemd wordt als woongebied, agrarisch gebied, recreatiegebied, natuurgebied met wetenschappelijke waarde of natuureservaat, landschappelijk waardevol agrarisch gebied, reservegebied voor bufferzone, gebied voor ambachtelijke bedrijven en KMO, woongebied met landelijk karakter, parkgebied, bosgebied; dat het bijzonder plan van aanleg de vaststelling inhoudt van daarvan afwijkende bestemmingen, met name "zone voor bebouwing", "zone voor actieve sport", "zone voor verharding", "buffer", "zone voor actieve watergebonden recreatie", "zone voor natuurontwikkeling met recreatief medegebruik", "zone voor watergebonden recreatie", "zone voor jeugdcentrum", "zone voor boomgaard", "tuinzone", "zone voor oefenpiste in open lucht", "zone voor paardensport in open lucht met landschappelijke inkleding", "zone voor parking en groenvoorziening", "bufferzone", "zone voor hondensport", "residentieel woongebied met tijdelijke bestemming in functie van toegankelijkheid en stapelruimte", "agrarisch gebied met tijdelijke bestemming voor voetbalveld", "zone voor tennisterreinen in open lucht", "zone voor landbouw met tijdelijke bestemming bebouwing", "zone voor landbouw met tijdelijke bestemming voetbalveld", "zone voor landbouw met tijdelijke bestemming verharding", "zone voor woning", "zone voor voetbalveld", "parking met groeninkleding", "zone voor actieve sport in open lucht in functie van de schutterssport", "zone voor actieve sport in open lucht in functie van de vissersrecreatie", "zone voor actieve sport in open lucht", "zone voor jeugdactiviteiten in open lucht met landschappelijke inkleding", "zone voor gemeenschapsvoorziening", "zone voor actieve sport in open lucht met landschappelijke inkleding", "zone voor tennisterreinen in open lucht", "zone voor parking en groenvoorziening";

Overwegende dat artikel 14 van het decreet betreffende de ruimtelijke ordening, gecoördineerd op 22 oktober 1996, zoals gewijzigd bij decreet van 18 mei 1999, stelt dat een bijzonder plan van aanleg kan afwijken van de voorschriften van het gewestplan wanneer de gemeente beslist heeft tot het opmaken van een gemeentelijk ruimtelijk structuurplan en op voorwaarde dat een ruimtelijke afweging gebeurt mede op basis van de principes van het structuurplan Vlaanderen;

Overwegende dat de gemeenteraad van Beveren op 27 juni 2001 de beslissing nam tot opmaak van een gemeentelijk ruimtelijk structuurplan; dat hiermee formeel wordt voldaan aan de eerste voorwaarde;

Overwegende dat voor de planonderdelen van het voorliggende BPA, zoals blijkt uit de toelichting bij het plan, een ruimtelijke afweging gebeurde die strookt met de principes van het ruimtelijk structuurplan Vlaanderen; dat daarmee voor de hierna goedgekeurde planonderdelen is voldaan aan de tweede voorwaarde voor de toepassing van artikel 14 van het decreet van 22 oktober 1996, zoals gewijzigd door het decreet van 18 mei 1999;

Overwegende dat in de memorie van toelichting in hoofdzaak principes van het ruimtelijk structuurplan Vlaanderen en de omzendbrieven RO 93/01, betreffende de bijzondere plannen van aanleg welke afwijkingen inhouden ten opzichte van de gewestplannen, en RO 98/05 over het sectoraal BPA voor zonevreemde terreinen en gebouwen voor sport-, recreatie-, en jeugdactiviteiten" worden aangehaald; dat globaal wordt voldaan aan de formele en inhoudelijke eisen van de omzendbrief;

Overwegende dat de deelplannen "manège De Winning" en "manège Impens" de bestending en beperkte uitbreiding tot doel hebben van bestaande manèges; dat de gemeente een zeer beknopte visie heeft ontwikkeld op de manèges in het zuidelijk landbouwgebied; dat het noodzakelijk is dat bij de opmaak van een gemeentelijk ruimtelijk structuurplan een dergelijk ruimtelijk beleid verder genuanceerd wordt uitgewerkt; dat beide manèges gelegen zijn in deelruimte 5 "land- en tuinbouwgebied (serres) in de zuidelijke helft van Beveren"; dat in deze deelruimte plaatselijke recreatieve terreinen volgens de gemeentelijke visie kunnen toegelaten worden indien ze goed kunnen geïntegreerd worden in de omgeving, en er geen nieuwe open ruimtegebieden worden aangesneden; dat beide manèges werden opgericht in een verlaten landbouwzetel, en hoofdzakelijk gebruik maken van de bestaande landbouwbedrijfsgebouwen die te beperkt zijn om een hedendaagse

landbouwactiviteit uit te oefenen; dat in beide deelplannen een degelijke landschappelijke inkleding wordt voorzien; dat bovendien de eventuele uitbreiding van gebouwen gepland wordt tussen bestaande gebouwen, zodat er geen sprake is van inname van open ruimte; dat deze deelplannen kunnen worden goedgekeurd omdat ze in de huidige omstandigheden ruimtelijk kunnen worden aanvaard; dat de goedkeuring van deze twee deelplannen niet mag worden gezien als een vrijgeleide om andere problematieken in de open ruimte zonder goed onderbouwde visie aan te pakken;

Overwegende dat de deelplannen "Turnzaal Hooghuisstraat Doel", "sportvelden Engelsesteenweg", "WSV De Noord" en "Prosperhaven", alle gelegen zijn in of nabij de Waaslandhaven; dat voor de toekomstige ontwikkeling van de haven de opmaak van een strategisch plan plaatsvindt; dat de problematiek van het voortbestaan en de leefbaarheid van Doel deel uitmaakt van de discussie in het strategisch plan; dat het in deze omstandigheden niet aanvaardbaar is dat de gemeente in een gemeentelijk plan geen rekening houdt met de opmaak van het strategisch plan; dat in de laatste gewestplanwijziging van het gewestplan Sint-Niklaas-Lokeren de bestemming van de terreinen in Doel werd gewijzigd naar 'zeehavengebied, type III'; dat deze gewestplanwijziging inmiddels werd geschorst door de Raad van State; dat het deelplan "Turnzaal Hooghuisstraat Doel" momenteel gelegen is in woongebied met culturele, historische en/of esthetische waarde; dat de turnzaal hierin kan gehandhaafd blijven; dat het deelplan "WSV De noord" momenteel gelegen is in recreatiegebied; dat dit eveneens niet kan worden beschouwd als zonevreemd; dat het de bedoeling is om in het strategisch plan voor de Waaslandhaven een geïntegreerde oplossing te vinden voor al deze problematieken; dat deze vier deelplannen derhalve van goedkeuring worden onthouden;

Overwegende dat de deelplannen "Prosperhaven" en "WSV De Noord" beiden gelegen zijn in Habitatrictlijngebied en vogelrichtlijngebied; dat om hier de bestemming van te kunnen wijzigen een passende beoordeling noodzakelijk is; dat de passende beoordeling geen deel uitmaakt van het dossier; dat deze gebieden vermoedelijk deel zullen uitmaken van een grote eenheid natuur die op Vlaams niveau zal worden afgebakend; dat dit betekent dat deze terreinen momenteel niet kunnen worden opgenomen in het sectoraal BPA; dat deze terreinen derhalve van goedkeuring worden onthouden;

Overwegende dat het deelplan "Kobekensvrienden" als bedoeling heeft het verdere gebruik van de weide als voetbalveld en van het clublokaal mogelijk te maken; dat de kleedcabines en kantine zijn gelegen in de tuinzone van een goedgekeurde, niet-vervallen verkaveling; dat voor de vergunningsplichtige functiewijziging en verbouwingswerken een proces verbaal werd opgesteld; dat in de gemeenteraadsbesluiten van voorlopige en definitieve aanvaarding van het BPA de bestaande verkaveling niet wordt vervangen door de voorschriften van dit BPA, waardoor deze geldig blijft; dat de clublokalen zelfs bij goedkeuring van dit plan niet-vergunbaar blijven; dat de verkavelingsvoorschriften de enige rechtsgrond blijven voor het afleveren van stedenbouwkundige vergunningen; dat dit heeft als gevolg dat er voor de problematiek van deze club geen oplossing wordt geboden, gezien de clublokalen niet behouden kunnen blijven en er eveneens geen toegang tot het speelveld kan worden aangelegd; dat dit deelplan derhalve niet kan worden goedgekeurd;

Overwegende dat het deelplan "FC Poldervrienden" de tijdelijke bestemming van de voetbalclub tot doel heeft; dat deze voetbalclub gelegen is in agrarisch gebied en de toegangsweg zich bevindt in woongebied met landelijk karakter; dat in het voorliggende bestemmingsplan de Club wordt bestemd als "zone voor landbouw met tijdelijke bestemming voor voetbalveld"; dat de Bestendige Deputatie in haar advies terecht stelt dat het voorschrift uitgehold is omdat het toelaat dat eens de landbouwbestemming gerealiseerd is, er nog opnieuw (door het afsluiten van een huurcontract) een voetbalveld kan aangelegd worden; dat aldus geen gedetailleerde bestemming (conform art 14) wordt afgedwongen en dat de bestemming van het BPA voor de betrokken percelen achteraf naar willekeur kan worden gewijzigd door de eigenaar al naargelang de verhuur van die percelen; dat deze wijzigingen in bestemming zich dan voltrekken buiten de wettelijke procedure tot herziening van het BPA; dat dit uit oogpunt van rechtszekerheid onaanvaardbaar is; dat dit deelplan derhalve niet kan worden goedgekeurd;

Overwegende dat het deelplan "15. FC Den Buiten" de bestemming tot doel heeft van een bestaand voetbalterrein; dat uit bijkomende informatie die het gemeentebestuur op 28 maart heeft overgemaakt, blijkt dat de voetbalploeg vermoedelijk een andere toegang zal gebruiken om het terrein te bereiken; dat, gezien het feit dat de globale ontsluiting en het gebruik van gebouwen uit de omgeving blijkbaar ter discussie staat, de gemeente verzocht heeft om dit deelplan niet goed te keuren; dat dit standpunt kan worden bijgetreden; dat dit deelplan derhalve niet kan worden goedgekeurd;

Overwegende dat het deelplan "TC Beveren" de bestemming van de drie tennisvelden van TC Beveren tot doel heeft; dat deze gelegen zijn in het zuidwesten van de gemeente, midden in een bosgebied, niet aansluitend bij andere bebouwing; dat een groot deel van de oppervlakte verhard is ten behoeve van de aanleg van tennisvelden en de parking; dat de zone waar bebouwing mogelijk is, een groot deel van dit deelplan beslaat; dat de ruimtelijke impact van deze activiteit niet gering is, temeer daar het geïsoleerd gelegen is in bosgebied; dat de draagkracht van de omgeving vermoedelijk zal worden overschreden; dat om deze redenen de bestemmingswijziging naar recreatiegebied hier niet gewenst is; dat er bovendien in 1979 een PV omgemaakt werd voor de gebouwen die op het terrein staan; dat volgens de toelichting hiervoor zelfs een vonnis tot afbraak werd uitgesproken; dat voor alle verhardingen, de parking en de tennisterreinen geen stedenbouwkundige vergunningen zijn weergegeven; dat de gehele tennisclub vermoedelijk niet-vergund is; dat het oprichten van een tennisclub in bosgebied niet kan worden toegelaten; dat dit de draagkracht van de omgeving zal overschrijden; dat dit deelplan derhalve niet kan worden goedgekeurd;

B E S L U I T

Enig artikel: Het bijgaand bijzonder plan van aanleg "Sectoraal BPA voor zonevreemde terreinen en gebouwen voor sport- recreatie- en jeugdactiviteiten" genaamd, van de gemeente Beveren, bestaande uit 19 plannen van de bestaande toestand, 19 bestemmingsplannen en bijhorende stedenbouwkundige voorschriften, wordt goedgekeurd met uitzondering van de blauw omrande delen.


Brussel,

8 MEI 2003

De Vlaams minister van Financiën en Begroting, Innovatie, Media en Ruimtelijke Ordening

Dirk VAN MECHELEN

Voor eensluidend afschrift


Leus Marleen
assistent

ORIGINEEL EXEMPLAAR




**SECTORAAL BPA VOOR ZONEVREEMDE TERREINEN EN GEBOUWEN VOOR
SPORT -, RECREATIE - EN JEUGDACTIVITEITEN.**

Studiebureau Belgroma
Hanswijkvaart 51
2800 Mechelen
Tel: 015 451300
Fax: 015 451310

Mechelen, 28 augustus 2002

 **Grontmij** Belgroma

 Advies & Engineering

gezien en voorlopig aangenomen door de gemeenteraad in vergadering van 25.6.2002

op bevel,

De Secretaris,

J. Noppe

Zegel van de gemeente



De Burgemeester,

F. Smet

ADMINISTRATIE RUIMTELIJKE ORDENING, HUISVESTING EN MONUMENTEN EN LANDSCHAPPEN (AROHM)
Mij bekend om gevoegd te worden bij het besluit van heden

Nr. Brussel,

RP 2.27/46003/han 08 MEI 2003

De Vlaamse minister van Financiën en Begroting, Innovatie, Media en Ruimtelijke Ordening

Dirk VAN MECHELEN

08 MEI 2003

het college van burgemeester en schepenen verklaart dat onderhavig B.P.A. voor eenieder ter inzage heeft gelegen van 2/9. tot en met 1.10.2002

Namens het college,
op bevel,

De Secretaris,

J. Noppe

Zegel van de gemeente



De Burgemeester,

F. Smet

uitgesloten delen

Voor eensluidend afschrift

Leus Marleen
Leus Marleen
assistent

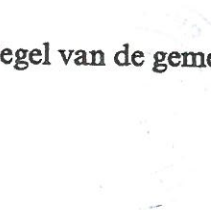
gezien en definitief aangenomen door de Gemeenteraad in vergadering van 26.11.2002

op bevel,

De Secretaris,

J. Noppe

Zegel van de gemeente



De Burgemeester,

F. Smet

Verantwoordelijke ruimtelijke planner

Karel Vanackere

Arch. Karel Vanackere

3 WSV De Noord

Memorie van toelichting

1. Historiek

- Het huidige jachthaventje was de vroegere vissershaven van het historische vissersdorp Doel.
- Volgens het gewestplan van 1978 situeert het jachthaventje in een zone voor recreatie. Volgens de tweede gewestplanwijziging (BVR.08/09/2000) situeert het ganse terrein zich in natuurgebied met overdruk voor mogelijke waterweg.
- Daarom neemt de gemeente Beveren dit terrein op in het sectoraal BPA daar het jachthaventje essentieel is voor de leefbaarheid van Doel tot en met 2007.
- De club werd opgericht in 1973 en is sindsdien gevestigd in het clublokaal op de dijk langs de Scheldemolenstraat.
- Het terrein is in eigendom van de gemeente Beveren en het Vlaams Gewest en wordt verhuurd aan WSV De Noord met een contract van 9 jaar en stilzwijgend hernieuwbaar.

2. Juridische toestand

- Gewestplanbestemming: natuurgebied met overdruk voor mogelijke waterweg.
- De bestaande bebouwing noch de bestaande infrastructuur is vergund.

3. Terugkoppeling naar de ruimtelijke visie van deelruimte 1

- Het jachthaventje verwijst naar de historische binding van de Schelde met het vissersdorp Doel. Dit historische aspect maakt

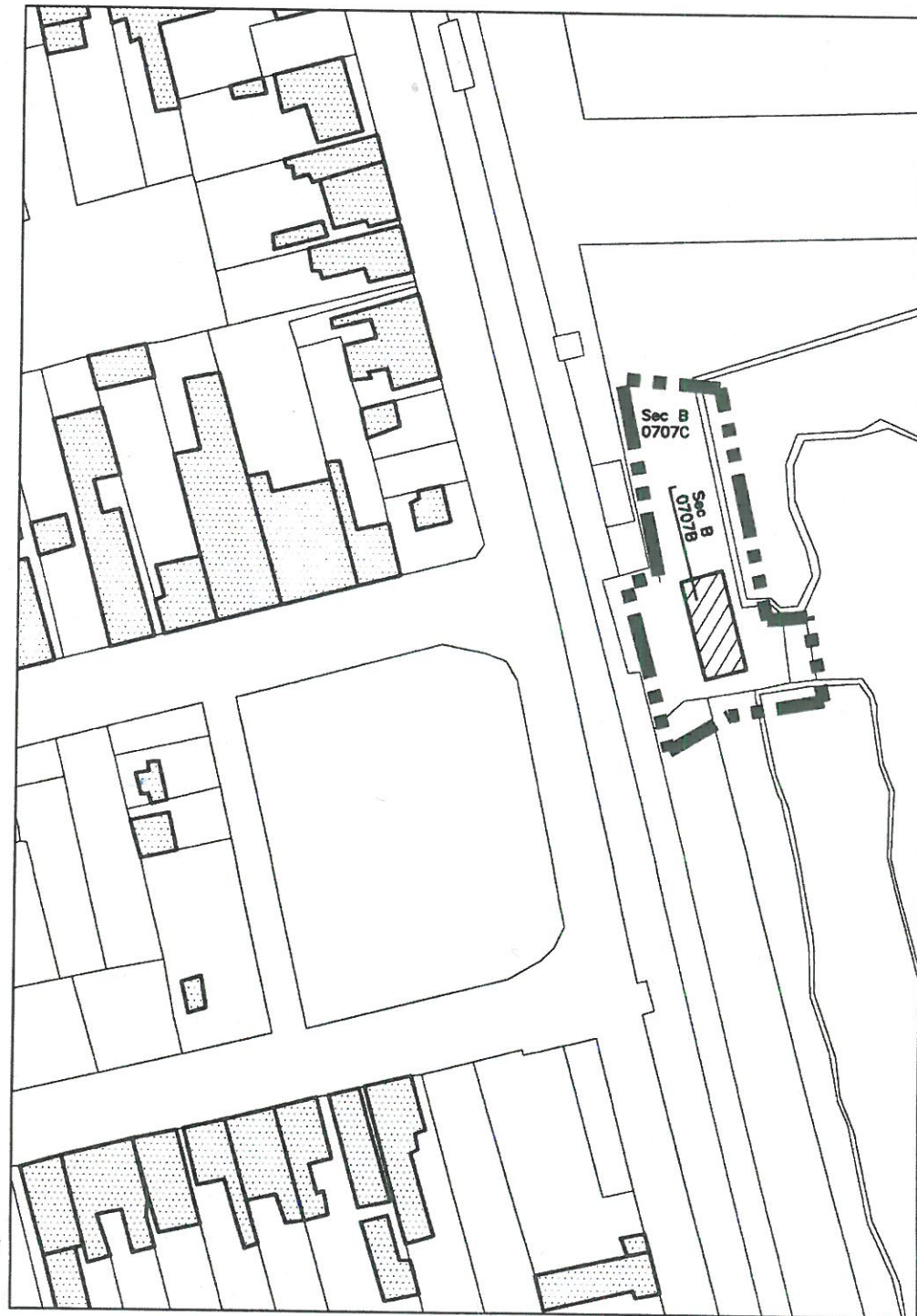
onderdeel uit van de huidige recreatieve structuur. Deze structuur moet worden versterkt langs de Schelde – oevers.

4. Motivering voor het behoud

- Op het terrein is slechts een klein gebouw geplaatst dat dienst doet als bergplaats en cafeteria en sanitaire voorzieningen.
 - Het watersporttoerisme evolueert steeds verder. De Provincie doet grote inspanningen tot bevordering van het riviertoerisme. De geografische ligging van het haventje van Doel is ideaal als pleisterplaats en overnachtingsplaats voor plezierjachten die van de Boven- naar de Benedenschelde varen en omgekeerd.
 - Momenteel zijn er 35 ligplaatsen, met een wachtlijst van nog 20 booteigenaars.
 - Het haventje van Doel is een onderdeel van het recreatieve netwerk waartoe ook de beschermde Schelde – oevers, het natuurgebied Saeftinghe, de schorren, de polders, de bezienswaardigheden, het fort van Liefkenshoek en de kerncentrale van Doel behoren.
 - De WSV De Noord is aangesloten bij de sportraad en telt ongeveer 158 leden. De vereniging heeft een uitgebreide clubwerking: ontspanning, reizen, clubvaarttochten, bootrally's etcetera.
 - De club verleent telkens haar volle medewerking aan de jaarlijkse Scheldewijdingsfeesten en de attracties op de rivier en vlootshows.
- ### 5. Vertaling in het plan
- Daar de leefbaarheid van Doel voorlopig tot en met 2007 wordt gegarandeerd worden geen nieuwe infrastructuren,

uitbreidingen of voorzieningen van de bestaande infrastructuur toegestaan. Enkel en alleen instandhoudingswerken van de bestaande bebouwing kunnen worden toegelaten.

- De bestaande verharde oppervlakte wordt behouden in functie van toegankelijkheid en bereikbaar en dient bijkomend ingericht in functie van de integratie in de waardevolle Schelde – oevers.
- De zone die wordt bestemd in functie van de watergebonden actieve recreatie zal worden ingericht met respect voor de aanwezige natuurwaarden. Dit betekent dat de bestaande infrastructuur enkel mogen worden instand gehouden met natuurvriendelijke materialen.



3. WSV De Noord

- perceelsgrens
- ▭ bebouwing met privaat karakter
- ▨ bebouwing met openbaar karakter
- ▣ grens van het BPA

Kadastrale gegevens VSV De Noord

46006 BEVEREN-DOEL

Sectie: B

Perceelsnummer: 0707B, 0707C

Oppervlakte: 1840 m²

Eigenaar(s): Domein van de gemeente Beveren
Domein van het Vlaams Gewest/DEP LIN/
ADM Waterwegen en Zeewezen

Figuur: KADSCAN (kadastrale toestand op
1 januari 1998 -1999)









Schaal: 1/1000
Kadastrale Ligging



Belgroma Sectoraal BPA voor
zonevrije terreinen
en gebouwen voor
sport-, recreatie-
en jeugdactiviteiten.



3. WSV De Noord

- perceelsgrens
-  bebouwing met privaat karakter
-  bebouwing met openbaar karakter
-  grens van het BPA
-  aantal bouwlagen + één bouwlaag verwerkt in het dak
-  één bouwlaag + plat dak
-  parking
-  toegang - Inrit
-  boom

Figuur: KADSCAN (kadastrale toestand op 1 januari 1998 -1999)

Schaal: 1/1000

Bestaande Toestand



 Belgroma

Regentlaan
 3000 Melle
 Tel: 031 45 13 00
 Fax: 031 45 13 11

**Sectoraal BPA voor
 zonevreemde terreinen
 en gebouwen voor
 sport-, recreatie-
 en jeugdactiviteiten.**




Foto 1



Foto 2



Foto 3

3. WSV Noord

Foto's

 **Belgroma**
Koghenpark
Ronde A. Koghen 51
2000 Mechelen
Tel. 037 45 17 07
Fax 037 45 17 08

**Sectoraal BPA voor
zonevremde terreinen
en gebouwen voor
sport-, recreatie -
en jeugdactiviteiten.**

Stedenbouwkundige voorschriften

1. Zone voor bebouwing

1.1 Bestemmingsomschrijving

De zone voor bebouwing omvat het bestaande nutsgebouw in functie van de huidige watergebonden activiteiten van het jachthaventje van Doel.

1.2 Dimensionering qua terrein en bezetting

Enkel instandhoudingswerken van de bestaande bebouwing zijn toegelaten.

1.3 Materiaalgebruik

Bij het uitvoeren van instandhoudingswerken dient men gebruik te maken van materialen van dezelfde aard zijn met het bestaande materiaal.

2. Zone voor actieve watergebonden recreatie

2.1 Bestemmingsomschrijving

Het betreft een getijdehaventje met beperkte watersportinfrastructuur.

2.2 Inrichtingsvoorschriften

Enkel instandhoudingswerken van de bestaande infrastructuur zijn toegelaten.

Dit houdt in dat; in functie van de watergebonden sportactiviteiten de instandhoudingswerken voor het jachthaventje toegelaten zijn. Uitbreiding van de bestaande infrastructuur is niet toegelaten.

3. Zone voor verharding

- In functie van de toegankelijkheid en parkeervoorziening van de bestaande infrastructuur is de heraanleg van de bestaande verharding toegelaten waarbij gebruik wordt gemaakt van kleinschalige en waterdoorlatende materialen.
- Bestaande boothellingen kunnen worden hersteld en/of vernieuwd in gelijkaardige materialen van het bestaande.



3. WSV De Noord

- perceelsgrens
- ■ ■ ■ ■ grens van het BPA
- - - - - grens bestemmingszone
- bebouwing met privaat karakter
- ▨ bebouwing met openbaar karakter
- 1 zone voor bebouwing
- 2 zone voor actieve watergebonden recreatie
- 3 zone voor verharding

 uitgeploeten
deel

Figuur: KADSCAN (kadastrale toestand op
1 januari 1998 -1999)

Schaal: 1/1000
Bestemmingsplan



 Belgroma

Rughelempark
Herestraat 11
2000 Mechelen
Tel. (03) 45 12 00
Fax. (03) 45 12 12

**Sectoraal BPA voor
zonevrije terreinen
en gebouwen voor
sport-, recreatie -
en jeugdactiviteiten.**