

ROUTE VRASENE

1 START: parking aan de kerk in Kerkstraat

Laat de parking achter u en wandel richting verkeerslichten. Ga aan de verkeerslichten rechts in de **Brugstraat**. Ga aan het eerst volgend zebrapad links de **Cauwenstraat** in. Voorbij woonerf 'De Cauwen' gaat u links de weg in, naast de GBS De Oogappel. Steek op het einde de rijbaan over en ga rechtdoor de **Dorpsdam** in. Volg de straat naar rechts tot aan het pleintje. Ga links van het plein de weg in tussen de twee hagen in.

> of kies de alternatieve route A

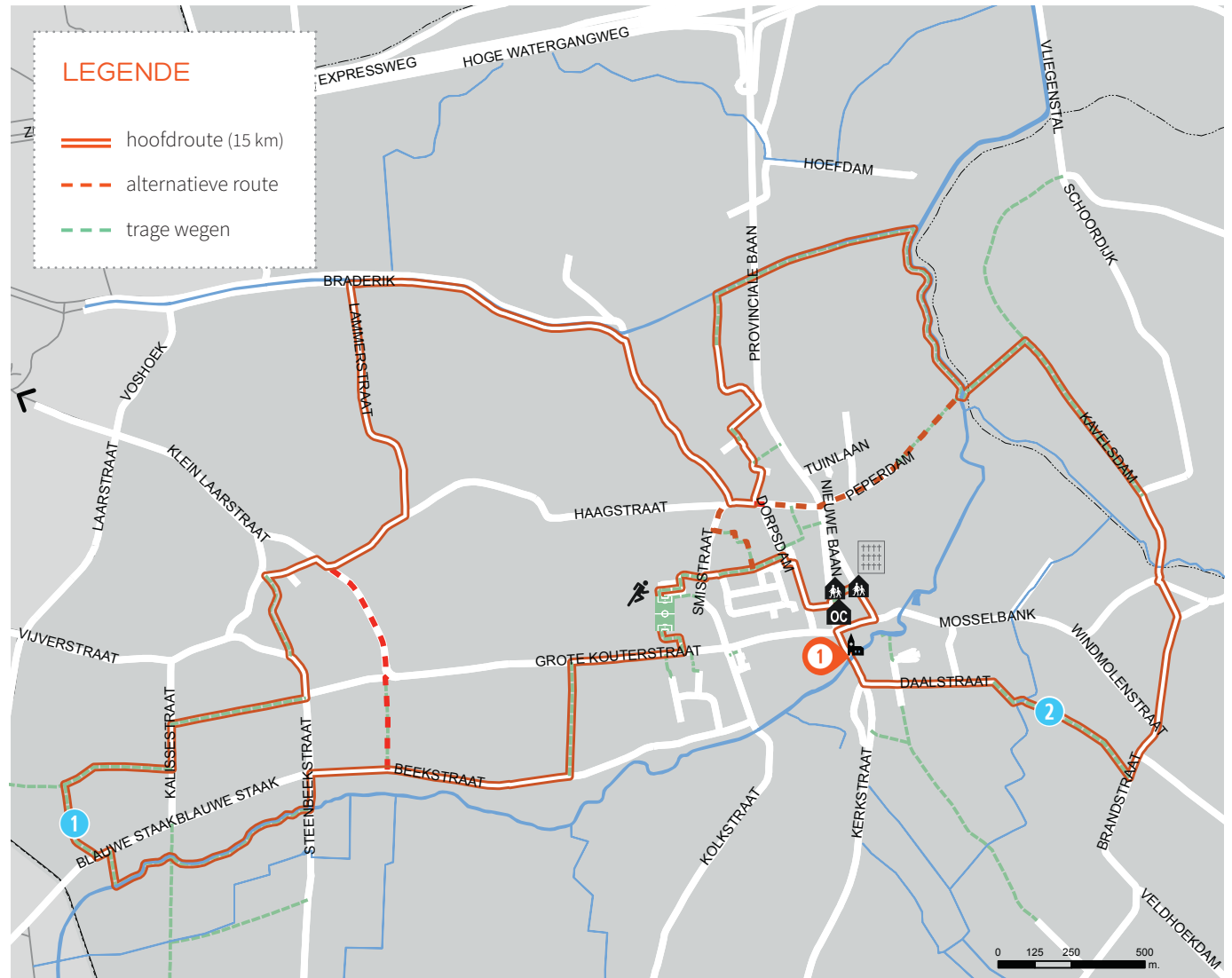
Volg de weg rechtdoor tot in de **Sportlaan**. Ga rechts tot aan de **Smisstraat** en steek schuin links over richting sportzone van Vrasene. Wandel over de parking en ga links, achter het gebouw van KFC Vrasene. Volg het pad naar links richting de achterontsluiting van de Grote Kouterstraat. Ga rechts en volg de **Grote Kouterstraat** voorover 380 m. Ga links aan huisnummer 113 en volg de weg. Ga rechts de **Beekstraat** in.

> of kies de alternatieve route B

Ga aan het kruispunt links de **Steenbeekstraat** in. Ga rechts, de eerste weg in. Steek aan de splitsing de andere weg over. Ga op het einde links de **Blauwe Staak** in en daarna rechts de eerste weg in. Volg op het einde het pad naar rechts. Ga links de **Kalissestraat** in en volg daarna de eerste weg rechts. Ga links de **Kleine Kouterstraat** in. Ga aan huisnummer 29 rechtdoor de weg in, gelegen tussen 2 weides. Sla rechts de **Klein Laarstraat** in. Steek het kruispunt over, ga naar rechts en vervolgens aan het kapelletje naar links. Ga de eerste straat links in en volg de **Lammerstraat** tot het einde, ga daarna naar rechts. Volg **Braderik** tot het einde en ga daarna naar rechts. Volg de **Puchelstraat** en ga links in de **Kortbroekstraat**.

> of kies de alternatieve route C

Sla de eerste straat links in, helemaal door de wijk Hoogland en steek het pleintje over om Hogenakker rechts te volgen. Ga vervolgens naar links, net voor de **Provinciale Baan**. Blijf de weg volgen. Steek de Provinciale Baan over om de weg verder te volgen. Ga rechts de dijk op en blijf deze volgen tot aan de brug. Ga vervolgens aan de brug naar links de **Kavelsdam** in. Ga aan de splitsing naar rechts. Ga vervolgens rechtdoor en volg de rijbaan. Steek het kruispunt over en ga rechtdoor de **Brandstraat** in. Blijf de weg 700 m volgen en ga daarna de **Brandwegel** rechts in. Ga naar links de **Daalstraat** in. Ga op het einde van de straat naar rechts. Zo komt u in de Kerkstraat, het vertrekpunt van de route.



ALTERNATIEVE ROUTES

Route A

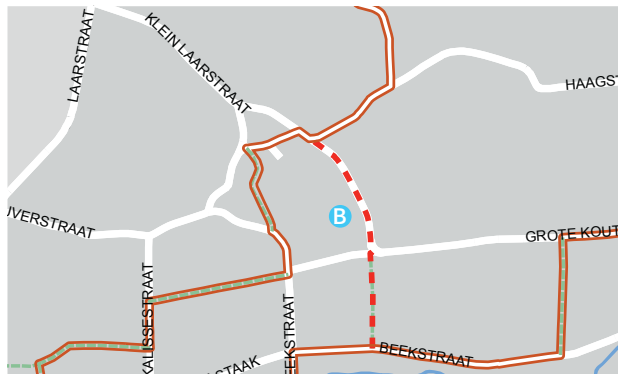
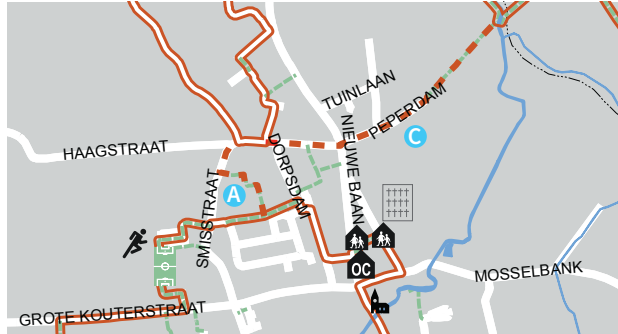
volg deze weg tot voorbij het garage erf. Ga daarna rechts en volg het graspad, langs de bomen. Ga op het eind rechtsaf de **Smisstraat** in. Ga op het volgend kruispunt naar rechts waar u kunt aansluiten op de wandeling.

Route B

volg de **Beekstraat** over 600 m en ga daarna rechts de weg in. Ga op het einde rechtdoor en volg de **Klein Laarstraat**. Ga vervolgens aan het eerste kruispunt naar rechts waar u aan het kapelletje kunt aansluiten op de wandeling.

Route C

Volg de **Kortbroekstraat** tot op het einde. Steek het kruispunt over naar **Peperdam**. Volg de weg op het einde van de straat en sluit verder aan op de wandeling.



VU Gemeente Beveren • Marc Van de Vijver • burgemeester • Stationstraat 2 • 9120 Beveren | Lay-out grafische dienst gemeente Beveren

ZIN IN MEER ?

Gemeente Beveren heeft een heel netwerk van Trage Wegen. Een overzicht van alle Trage Wegen, gecombineerd met toeristische info, vindt u terug op de Trage Wegenkaart. U kunt deze kaart gratis verkrijgen bij dienst Toerisme. Zij bieden u ook een ruim aanbod aan wandelingen, fiets- en mountain-bikeroutes in het Waasland.

Deze folder werd samengesteld n.a.v. de Dag van de Trage Weg

DIENT TOERISME
Grote Markt 2 | 9120 Beveren
T 03 750 15 80
E toerisme@beveren.be
www.beveren.be

EDITIE 2018

BV TRAGE WEGEN

VRASENE



BV BEVEREN VERBINDT