

gemeentelijk ruimtelijk  
structuurplan  
Beveren

**informatief deel**  
**bestaande ruimtelijke structuur**  
**Haasdonk**




**kaart 30**

verklaring





+ vlakken:

-  dichte bebouwing
-  woonlint
-  recente verkavelingen
-  kmo

+ Lijnen:

-  hoofdontsluiting
-  ontsluitingsweg
-  hoogspanningslijn

+ Punten:

-  plein
-  kerk
-  Cultureel Centrum, bibliotheek
-  Sportinfrastructuur

schaal 1/15.000  
Datum augustus 2003  
dossier 104847232

  
IRTAS  
A DIFFERENCE IN CONCEPT  
i.s.m.

  
**soresma**