

Waaslandhaven, N49
Kallo, Verrebroek, Kieldrecht, Doel

gemeentelijk ruimtelijk
structuurplan
Beveren





informatief deel

**bestaande ruimtelijke structuur
stedelijke hoofdruimte
Beveren/Melsele**

kaart 31

verklaring








+ vlakken:

-  Kerngebieden Beveren - Melsele
menging wonen - functies
-  Kerngebied zeer hoge dichtheid
gesloten bebouwing
-  hoge dichtheid
gekoppelde en gesloten bebouwing
-  lage dichtheid
open en halfopen bebouwing
-  KMO - zone
-  Bossen en parken
-  Begraafplaats

+ Lijnen:

-  hoofdonsluiting
-  ontsluitingsweg
-  beekvallei
-  spoorlijn
-  hoogspanningsleiding

+ Punten:

-  kerk
-  openbare diensten
-  school
-  cultureel centrum / hoofdbibliotheek
-  recreatie- en sportinfrastructuur
-  station NMBS
-  ziekenhuis St.-Anna

datum juni 2006

dossier 104847241

 IRTAS
A DIFFERENCE IN CONCEPT
i.s.m.

