Voor de afkortingen van het type fundering, omhulling en aanvulling zie typedetail

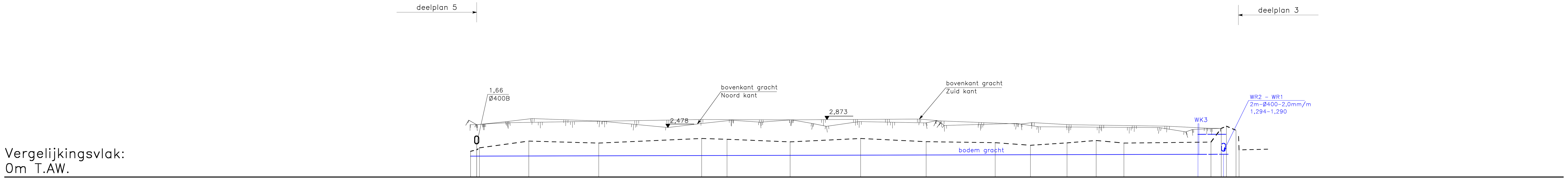

Profielnummer		17 — 18 — 19
Tussenafstand		12,33 / 17,49 / 25,71 / 6,33 / 15,77 / 17,64 / 16,35 / 17,26 / 8,82 / 9,14 / 7,29 / 6,94 / 21,74
Bestaand maaiveld		1,29 / 1,36 / 1,46 / 1,80 / 1,70 / 1,93 / 1,89 / 1,76 / 1,93 / 1,77 / 1,72 / 1,59 / 1,71 / 1,83 / 1,70 / 1,75 / 2,43 / 2,54 / 2,34
Toekomstig maaiveld		
DWA leiding	Tussenafstand	
	Helling en Ø	
	Bodemhoogte	
	Max. hydraul. peil (Toestand E, 5 jaar)	
	Legkarakteristieken	
RWA leiding	Tussenafstand	W1 — 184m — WK3 — 6m — WR1
	Helling en Ø	open gracht -0,5mm/m; 1500x1000 -0,5mm/m
	Bodemhoogte	1,045; 1,140; 1,137
	Max. hydraul. peil (Toestand D, 5 jaar)	
	Legkarakteristieken	

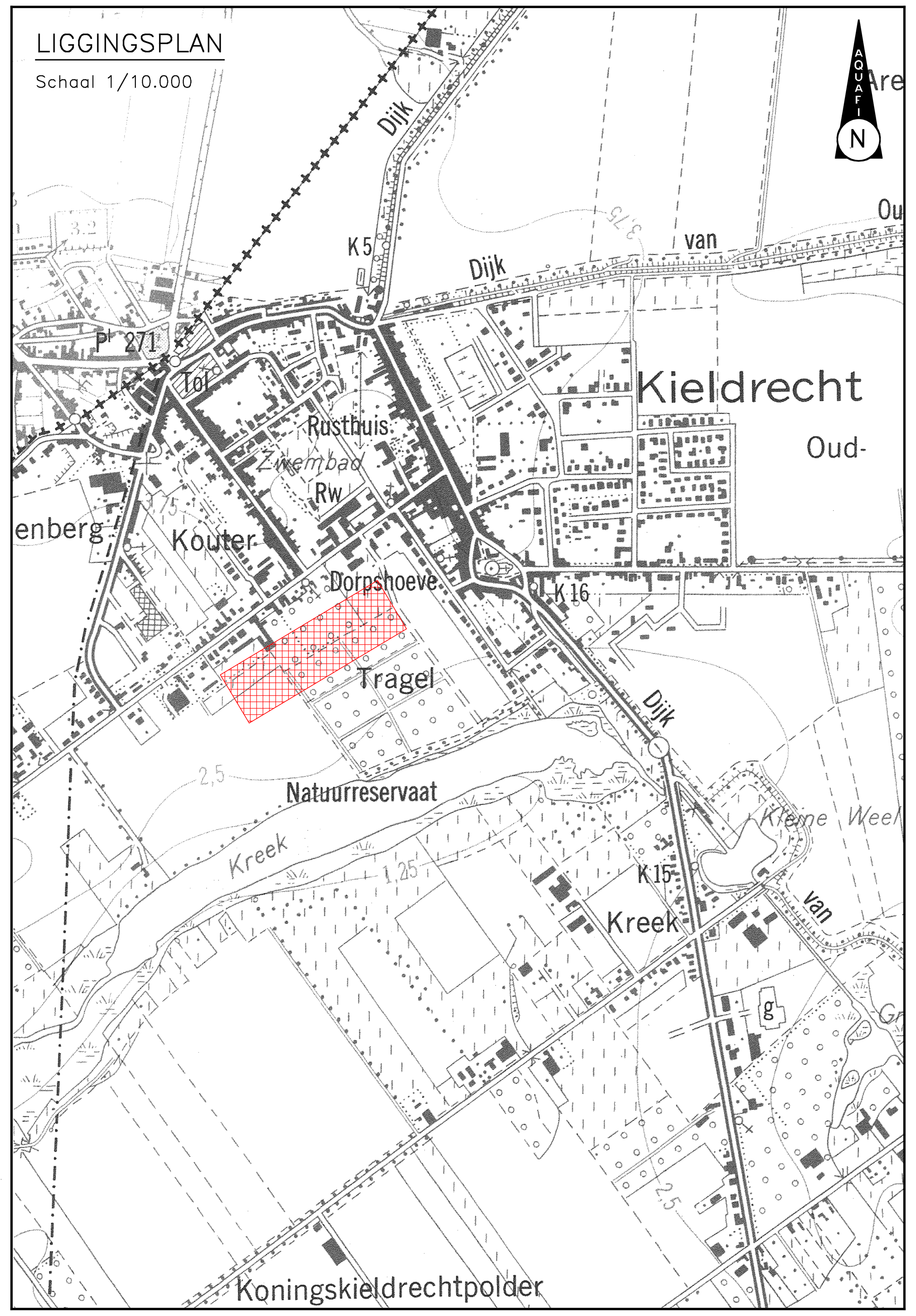

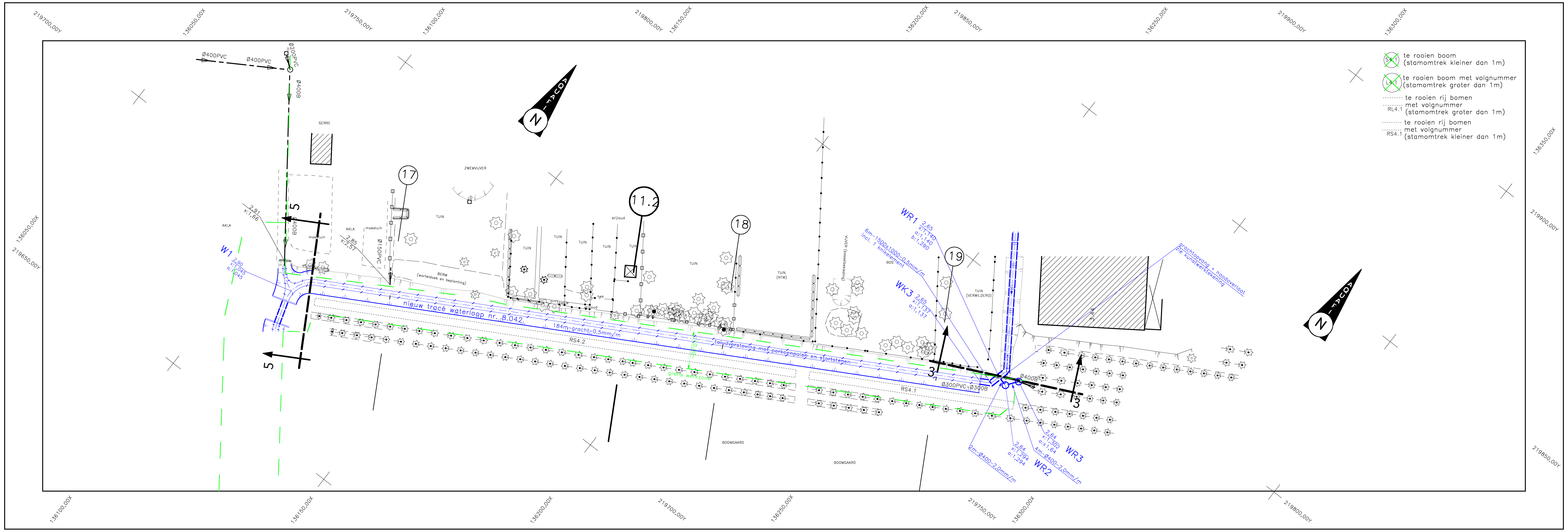

Aquafin NV
Dijkstraat 8
B-2630 Aartselaar
Tel. : 03/450.45.11
www.aquafin.be

Provincie: OOST-VLAANDEREN
Stad/Gemeente: BEVEREN (Kieldrecht)

Projectnaam: Afkoppeling waterloop 08042
Projectnummer: 22.694
Titel: ONTWERPPLAN RIOLERINGSWERKEN
Gracht naar Grote Guyle Deel 2

Aquafin NV.
Aquafin NV
Dijkstraat 8
B-2630 Aartselaar
Tel. : 03/450.45.11
www.aquafin.be

Plannummer: 22.694/1/15-2-7.4

Studiebureau Jouret
Klein Hulststraat 64,
B-9100 Sint-Niklaas
tel. 03/777.96.30
ir. H. Jouret

Nr.	Datum	Historiek
1.		Voorstel 1
2.	04/10/17	Deel nieuw tracé waterloop nr. 8.042 (deel ten zuidwesten van boomgaard) opgeschoven
3.	22/02/18	Aanpassing ontwerpfase 1 (nieuw tracé)
4.	15/03/18	Basis voor melding VMM
5.	01/08/18	Ontwerpfase 2
6.	17/01/22	
8.	21/09/22	Basis voor omgevingsvergunning

Gemeente
BEVEREN VERBINDT

Aannemer

Schaal: 1/500 1/100
Plan opp.: 0,60 m2
Getekend: .
Bestandsnaam: .