

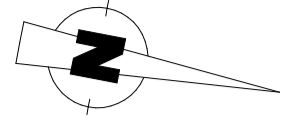
# Gemeente BEVEREN

## Deelgemeente MELSELE

### Opmetingsplan

Kadastraal : 9de Afdeling  
Sectie G  
Nrs. 773/F/6, 773/K/6,  
773/M/5, 773/P/5 en 773/R/5

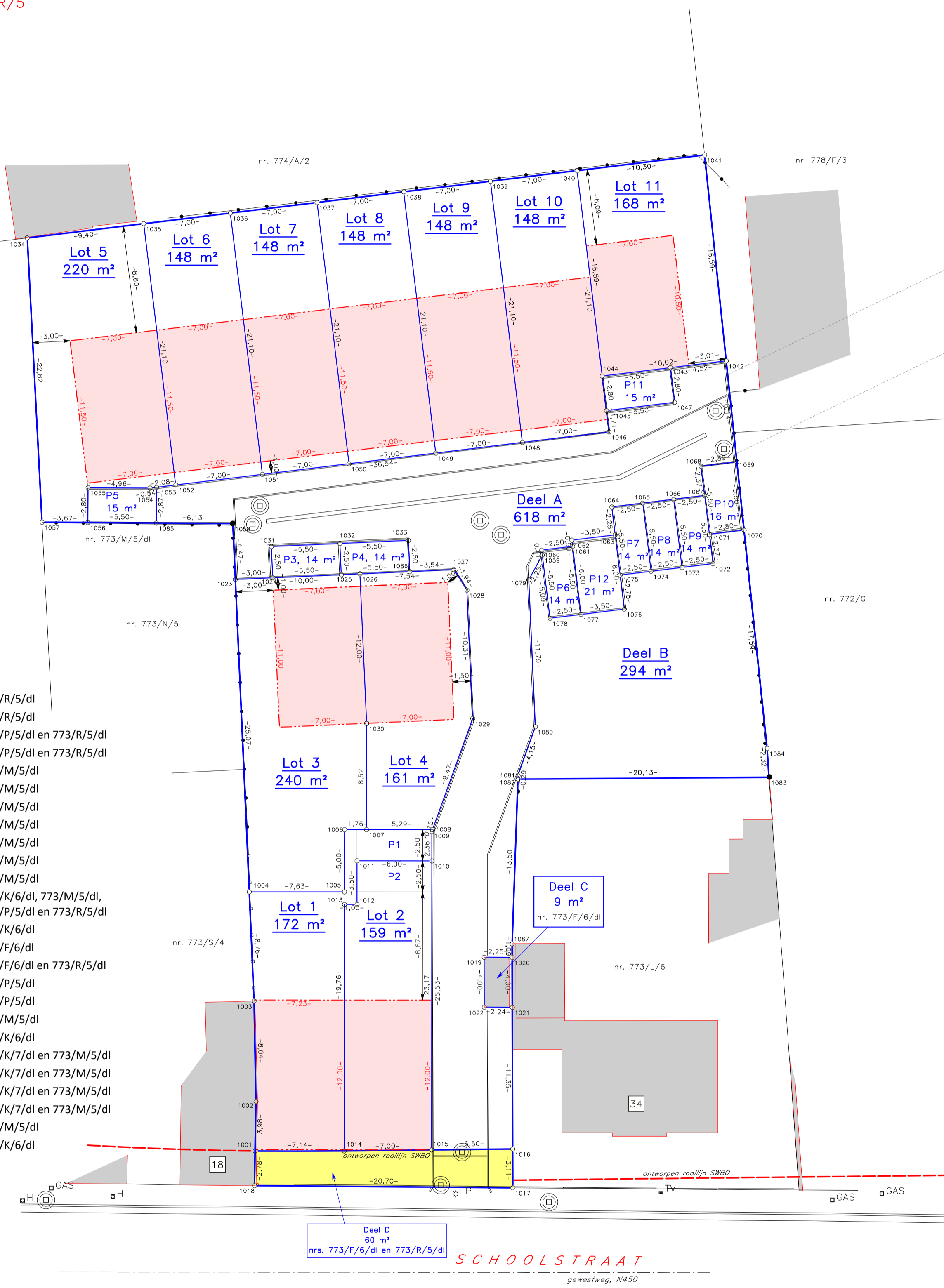
Plan id: 46016-10942



#### Coördinatenlijst L'72

Nr	X	Y
1001	143708,09	212280,63
1002	143704,17	212279,95
1003	143696,30	212278,29
1004	143687,77	212276,27
1005	143686,35	212283,77
1006	143681,43	212282,83
1007	143681,10	212284,56
1008	143680,12	212289,76
1009	143680,26	212289,74
1010	143682,58	212290,18
1011	143683,70	212284,28
1012	143687,14	212284,94
1013	143687,33	212283,95
1014	143706,74	212287,65
1015	143705,35	212294,51
1016	143704,06	212300,88
1017	143707,11	212301,47
1018	143710,83	212281,11
1019	143689,38	212295,75
1020	143688,98	212297,96
1021	143692,91	212298,72
1022	143693,31	212296,51
1023	143663,38	212270,47
1024	143662,69	212273,38
1025	143661,41	212278,74
1026	143661,06	212280,19
1027	143659,32	212287,53
1028	143660,73	212288,85
1029	143670,77	212291,24
1030	143672,74	212282,97
1031	143660,25	212272,81
1032	143658,98	212278,16
1033	143657,71	212283,51
1034	143639,63	212248,94
1035	143636,75	212257,89
1036	143634,61	212264,56
1037	143632,47	212271,22
1038	143630,33	212277,89
1039	143628,19	212284,55
1040	143626,05	212291,22
1041	143622,90	212301,02
1042	143638,78	212305,83
1043	143640,16	212301,53
1044	143641,84	212296,29
1045	143644,51	212297,15
1046	143646,14	212297,67
1047	143642,83	212302,38
1048	143648,28	212291,00
1049	143650,42	212284,34
1050	143652,56	212277,68
1051	143654,70	212271,01
1052	143656,84	212264,35
1053	143657,31	212262,88
1054	143657,48	212262,37
1055	143658,37	212257,49
1056	143661,13	212257,99
1057	143661,79	212254,38
1058	143659,03	212269,43
1059	143656,85	212294,27
1060	143656,46	212294,14
1061	143655,70	212296,52
1062	143655,22	212296,37
1063	143654,15	212299,70
1064	143652,01	212299,01
1065	143651,24	212301,39
1066	143650,48	212303,77
1067	143649,71	212306,15
1068	143647,46	212305,43
1069	143646,58	212308,18
1070	143651,84	212309,78
1071	143652,70	212307,11
1072	143654,95	212307,84
1073	143655,72	212305,46
1074	143656,48	212303,08
1075	143657,25	212300,70
1076	143659,86	212301,54
1077	143660,93	212298,20
1078	143661,70	212295,82
1079	143658,99	212293,58
1080	143670,47	212296,31
1081	143674,57	212295,68
1082	143674,86	212295,72
1083	143670,93	212315,46
1084	143668,68	212314,88
1085	143660,14	212263,40
1086	143660,14	212264,09
1087	143687,91	212297,75

- Lot 1 nr. 773/R/5/dl
- Lot 2 nr. 773/R/5/dl
- Lot 3 nrs. 773/P/5/dl en 773/R/5/dl
- Lot 4 nrs. 773/P/5/dl en 773/R/5/dl
- Lot 5 nr. 773/M/5/dl
- Lot 6 nr. 773/M/5/dl
- Lot 7 nr. 773/M/5/dl
- Lot 8 nr. 773/M/5/dl
- Lot 9 nr. 773/M/5/dl
- Lot 10 nr. 773/M/5/dl
- Lot 11 nr. 773/M/5/dl
- Deel A nrs. 773/K/6/dl, 773/M/5/dl, 773/P/5/dl en 773/R/5/dl
- Deel B nr. 773/K/6/dl
- Deel C nr. 773/F/6/dl
- Deel D nrs. 773/F/6/dl en 773/R/5/dl
- P3 nr. 773/P/5/dl
- P4 nr. 773/P/5/dl
- P5 nr. 773/M/5/dl
- P6 nr. 773/K/6/dl
- P7 nrs. 773/K/7/dl en 773/M/5/dl
- P8 nrs. 773/K/7/dl en 773/M/5/dl
- P9 nrs. 773/K/7/dl en 773/M/5/dl
- P10 nrs. 773/K/7/dl en 773/M/5/dl
- P11 nr. 773/M/5/dl
- P12 nr. 773/K/6/dl




- = bestaande grenspaal
- = nieuwe grenspaal
- = bestaande verfstip
- = niet gematerialiseerd (n.g.)

Bestaande grenzen volgens:  
 - opmetingsplan met id 46016-1471  
 - opmetingsplan met id 46016-1472  
 - opmetingsplan met id 46016-10780  
 - opmetingsplan met id 46016-10860

Nieuwe grenzen volgens verkavelingsvergunning  
 dd 12-10-2020  
 OMV\_2020054687-CF

Grenzen werden niet gematerialiseerd

Opgemaakt door Bernaerts & Palmans bvba ref. 19/281-6d-VP  
 Ranst, 27-01-2022



Marijn Palmans  
 Zaakvoerder, landmeter-expert  
 Schoolstraat 6/1  
 2520 Ranst LAN 141593

Schaal : 1/250