

VLAAMSE REGERING



MINISTERIEEL BESLUIT HOUDENDE GOEDKEURING VAN HET BIJZONDER PLAN VAN AANLEG,
"SECTORAAL BPA ZONEVREEMDE BEDRIJVEN" GENAAMD, VAN DE GEMEENTE BEVEREN.

DE VLAAMSE MINISTER VAN FINANCIËN EN BEGROTING, RUIMTELIJKE ORDENING, WETENSCHAPPEN EN
TECHNOLOGISCHE INNOVATIE

Gelet op het decreet betreffende de ruimtelijke ordening, gecoördineerd op 22 oktober 1996,
inzonderheid de artikelen 14 en 15 tot 21, gewijzigd bij decreet van 18 mei 1999;

Gelet op het decreet van 18 mei 1999 houdende de ruimtelijke ordening, inzonderheid artikel 19;

Gelet op het besluit van de Vlaamse regering van 23 september 1997 houdende definitieve
vaststelling van het Ruimtelijk Structuurplan Vlaanderen, bekrachtigd bij het decreet van 17
december 1997, wat de bindende bepalingen betreft, en op het besluit van de Vlaamse regering van
12 december 2003 houdende definitieve vaststelling van een herziening van het Ruimtelijk
Structuurplan Vlaanderen, bekrachtigd bij het decreet van 19 maart 2004, wat de bindende
bepalingen betreft;

Gelet op het koninklijk besluit van 7 november 1978 houdende vaststelling van het gewestplan
Sint-Niklaas-Lokeren;

Gelet op het besluit van de Vlaamse regering van 10 juni 2003 tot bepaling van de bevoegdheden
van de leden van de Vlaamse regering, gewijzigd bij besluiten van de Vlaamse regering van 29
augustus 2003, 24 oktober 2003 en 18 februari 2004;

Gelet op het bijzonder plan van aanleg "sectoraal BPA zonevreemde bedrijven" genaamd van
de gemeente Beveren, bestaande uit acht plannen met weergave van de bestaande toestand en acht
bestemmingsplannen, en bijhorende stedenbouwkundige voorschriften, door de gemeenteraad
definitief aangenomen bij beslissing van 6 november 2003;

Gelet op het bij die beslissing gevoegd dossier waaruit blijkt dat de bij het artikel 19 van
voornoemd decreet gecoördineerd op 22 oktober 1996 voorgeschreven formaliteiten vervuld zijn;

Gelet op het advies van de commissie voor ruimtelijke ordening van de gemeente Beveren, gegeven
op 14 oktober 2003;

Gelet op het advies van de bestendige deputatie van de provincie Oost-Vlaanderen, gegeven op 18 maart 2004;

Overwegende dat het plangebied van het bijzonder plan van aanleg "sectoraal BPA zonevreemde bedrijven" in het gewestplan Sint-Niklaas-Lokeren bestemd wordt als woongebied, woongebied met landelijk karakter, woonuitbreidingsgebied, agrarisch gebied, reservegebied voor bufferzone, gebied voor ambachtelijke bedrijven en KMO; dat het bijzonder plan van aanleg van deze bestemmingen afwijkt en beperkt verfijnt tot "nijverheidsgebouwen en aanverwante voorzieningen", "private parkeerplaatsen, toeritten, laad- en losplaatsen, weegbrug", "bufferzone", "bedrijfswooning", "private tuinzone", "bebouwing in functie van de bedrijfsvoering";

Overwegende dat artikel 14 van het decreet betreffende de ruimtelijke ordening, gecoördineerd op 22 oktober 1996, zoals gewijzigd bij decreet van 18 mei 1999, stelt dat een bijzonder plan van aanleg kan afwijken van de voorschriften van het gewestplan wanneer de stad beslist heeft tot het opmaken van een gemeentelijk ruimtelijk structuurplan en op voorwaarde dat een ruimtelijke afweging gebeurt mede op basis van de principes van het structuurplan Vlaanderen;

Overwegende dat de gemeente Beveren reeds geruime tijd werkt aan een gemeentelijk ruimtelijk structuurplan; dat in december 2003 een versie van de startnota van het gemeentelijk ruimtelijk structuurplan werd voorgelegd ter bespreking; dat hiermee formeel is voldaan aan de eerste voorwaarde;

Overwegende dat voor de planonderdelen van het voorliggende BPA, zoals blijkt uit de toelichting bij het plan, een ruimtelijke afweging gebeurde die strookt met de principes van het ruimtelijk structuurplan Vlaanderen; dat daarmee voor de hierna goedgekeurde planonderdelen is voldaan aan de tweede voorwaarde voor de toepassing van artikel 14 van het decreet van 22 oktober 1996, zoals gewijzigd door het decreet van 18 mei 1999;

Overwegende dat in de memorie van toelichting in hoofdzaak principes van het ruimtelijk structuurplan Vlaanderen en de omzendbrieven RO 93/01, betreffende de bijzondere plannen van aanleg welke afwijkingen inhouden ten opzichte van de gewestplannen, en RO 2000/01 over het planologisch attest, het bedrijfs-BPA en het sectoraal BPA - zonevreemde bedrijven van 29 september 2000 (B.S. 7 november 2000) worden aangehaald; dat globaal wordt voldaan aan de formele en inhoudelijke eisen van de omzendbrief RO 2000/01;

Overwegende dat tijdens het openbaar onderzoek twee bezwaren werden ingediend die allen betrekking hadden op het deelplan Roosens Melchior; dat deze in het gemeenteraadsbesluit grondig werden behandeld en verworpen;

Overwegende dat het bestemmingsplan en bijhorende stedenbouwkundige voorschriften van het deelplan "31-32-33 Waaslandia/Apers/Thoen" de bestemming en uitbreiding tot doel heeft van de aldaar gevestigde bedrijven; dat gezien de bestaande stedenbouwkundig vergunde toestanden, de gedeeltelijke ligging in woongebied en woongebied met landelijk karakter, aansluitend bij de kern van Vrasene, de opname in een deelplan van deze drie bedrijven kan worden aanvaard; dat naar aanleiding van het voorontwerp werd gesteld dat het noodzakelijk is een visie uit te werken op de gewenste ruimtelijke ontwikkeling van het hoofddorp Vrasene; dat daarnaast werd gevraagd om alle ruimtelijk relevante elementen voor de uitbreiding van Waaslandia (beperking van mobiliteitsproblematiek, samenvoegen van verspreide vestigingen, minder overlast voor de kern,...)duidelijk weer te geven; dat in de toelichting gewoon wordt gesteld dat het bedrijf een dergelijke uitbreiding nodig heeft, en dat er ruimtelijk een meerwaarde gerealiseerd wordt door het samenbrengen van de verschillende bedrijfssites op één lokatie (voor het bedrijf Waaslandia);

dat nergens wordt aangetoond waarom dit bedrijf deze uitbreiding nodig heeft en wat precies de mobiliteitsimpact is van het samenbrengen van de activiteiten op één lokatie; dat daarenboven in de stedenbouwkundige voorschriften feitelijk een lokaal bedrijventerrein wordt mogelijk gemaakt op deze lokatie; dat deze aanpak vraagt om een bijkomende motivering, en de ontwikkeling van een degelijke visie op de toekomst van Vrasene onontbeerlijk is; dat het voorzien van een lokaal bedrijventerrein niet wordt onderbouwd in het voorliggende bundel; dat de bestendige deputatie in haar advies om dezelfde redenen tot het besluit komt dat dit deelplan onvoldoende werd gemotiveerd; dat om al deze redenen de goedkeuring aan dit deelplan wordt onthouden;

Overwegende dat het bestemmingsplan en bijhorende stedenbouwkundige voorschriften van het deelplan "60 Jet" de herbouw tot doel heeft van het bestaande benzinstation; dat dit gelegen is in agrarisch gebied en in een reservatiestrook; in de onmiddellijke nabijheid van het bedrijf de kruising van de N70 met de spoorontsluiting voor de Waaslandhaven; dat er concrete plannen zijn om de kruising ongelijkvloers te maken; dat tevens de terminus van de tramlijn naar Antwerpen met bijhorende P+R parkeerplaats in de onmiddellijke omgeving is gelegen; dat het de bedoeling is om de tramlijn door te trekken in de richting van Beveren, en dat eveneens een ongelijkvloerse kruising met de spoorlijn en de N70 wordt voorzien; dat het niet duidelijk is in hoeverre dit bedrijf zal worden onteigend voor de aanleg van de brug en tramtunnel over en onder de spoorontsluiting voor Linkeroever; dat het vanuit beleidscontinuïteit niet wenselijk voor dit bedrijf een deelplan op te maken zolang de plannen van AWV en De Lijn niet concreet zijn; dat dit deelplan het verplaatsen van het tankstation voorziet; dat momenteel niet kan worden gezegd of dergelijke investering op lange termijn rendabel is; dat het immers mogelijk is dat na de werken het tankstation niet langer bereikbaar is vanop de N70; dat om al deze redenen dit deelplan wordt onthouden van goedkeuring;

B E S L U I T

Enig Artikel: Het bijgaand bijzonder plan van aanleg "sectoraal BPA zonevremde bedrijven" genaamd, van de gemeente Beveren, bestaande uit acht plannen met weergave van de bestaande toestand en acht bestemmingsplannen met bijhorende stedenbouwkundige voorschriften, wordt goedgekeurd met uitsluiting van de blauw omrande delen.


Brussel,

24 MEI 2004

De Vlaams minister van Financiën en Begroting, Ruimtelijke Ordening, Wetenschappen en
Technologische Innovatie


Dirk VAN MECHELEN

Voor eensluidend afschrift



Leus Marleen
assistent

De PROCURATOR
Afdeling 03 - nr. 32.04.05-C
Maken van gevoegd te worden als bijlage bij
het besluit van de Bestuurlijke Deputatie van
de Provincieraad d.d. 18.03.04
De Provinciegriffier,

Albert DE SMET

Verzandend verliand afschrift
van de provinciegriffier
de provinciegriffier
Mark Grontmij
24 MEI 2004

Gezien en voorlopig goedgekeurd door de gemeenteraad in
vergadering van 1 juli 2003
Op bevel,
De Secretaris
Noppe Jan

De Burgemeester
Smet François



[Handwritten signature]

Gezien en definitief aangenomen door de gemeenteraad in
vergadering van 6 november 2003
Op bevel,
De Secretaris
Noppe Jan

De Burgemeester
Smet François



[Handwritten signature]

Het college van Burgemeester en Schepenen verklaart dat
onderhavig sectoraal BPA voor zonevreemde bedrijven voor
eenieder ter inzage heeft gelegen van 18 augustus 2003 tot 18
september 2003
Namens het college
Op bevel,
De Secretaris
Noppe Jan

De Burgemeester
Smet François



[Handwritten signature]

[Handwritten signature]

Verantwoordelijk ruimtelijk planner

[Handwritten signature]

Arch. Karel Vanackere

ARCHITECTUUR- EN RUIMTELIJKE ORDENING, HUISVESTING
EN GROENLANDSCHAP EN LANDSCHAPPEN (AROHM)
Mij gekend om gevoegd te worden bij het besluit van heden
nr. RP 296/46003/1011
Brussel
De Vlaamse minister van Financiën en Begroting,
Ruimtelijke Ordening, Wetenschappen en
Technologische Innovatie

24 MEI 2004

Dirk VAN MECHELEN

Voor echtheid afschrift

[Handwritten signature]

Lous Marteen
assistent

uitgesloten deel

BESTAANDE TOESTAND

Bedrijf: Nummer 49

BEV/18 Metalen Van Houts nv
Gentseweg 299
9120 Beveren



LEGENDE

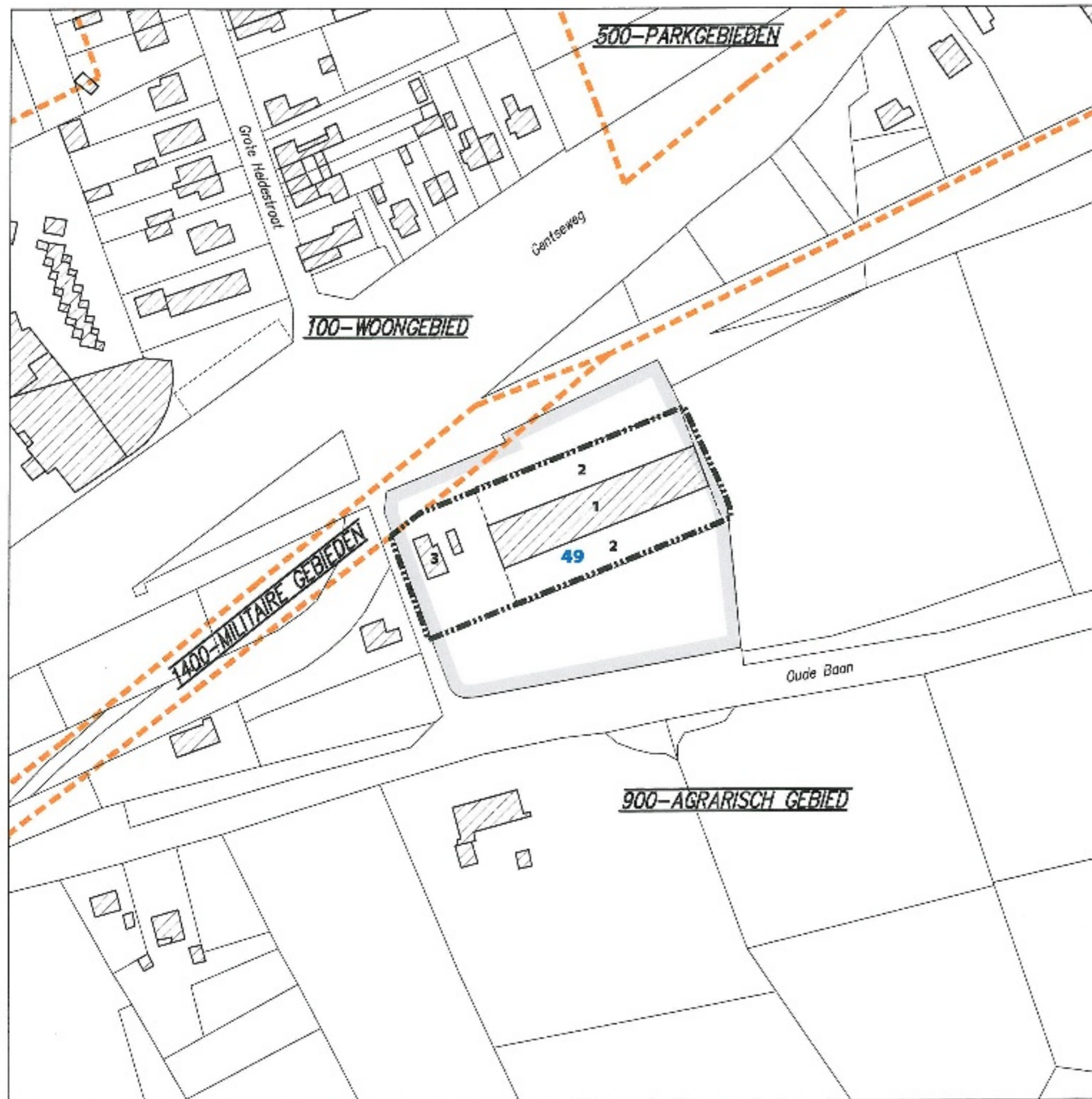
- perceel
- gebouw privaat karakter
- grens BPA
- grens van de huidige exploitatie
- aantal bouwlagen met zadeldak
- aantal bouwlagen met plat dak
- aantal bouwlagen met mansardedak
- aantal bouwlagen met lessenaarsdak
- garage
- inrit - toegang
- talud
- spoor
- haag
- boom

BEVEREN : Sectoraal BPA zonevremde bedrijven

Grontmij Belgroma

N

Schaal : 1/1500



JURIDISCHE TOESTAND

Bedrijf : Nummer 49

BEV/18 Metalen Van Houts nv
Gentseweg 299
9120 Beveren

LEGENDE

- perceel
- gebouw privaat karakter
- grens BPA
- grens van de huidige exploitatie
- bestemming volgens gewestplan

VERGUNNINGEN

nr 49 : Metafac Van Houts Nv

- 1** 23.08.1965 B65/111: Bouwen van een opslagplaats
- 2** 11.12.1973 B73/226 : uitbreiden van een opslagplaats niet gebouwd
- 3** 01.02.1993 B92/435 : Verbouwing van een woning

BEVEREN : Sectoraal BPA zonevremde bedrijven

Grontmij Belgroma





49/1



49/2



49/3

FOTO's

Bedrijf: Nummer 49

BEV/18 Metalen Van Houts nv
Gentseweg 299
9120 Beveren

BEVEREN : Sectoraal BPA zonevremde bedrijven

 Grontmij Belgroma

LIJST MET VOORGENOMEN WIJZIGINGEN EN KORTE TOELICHTING

Schaal : 1/5000

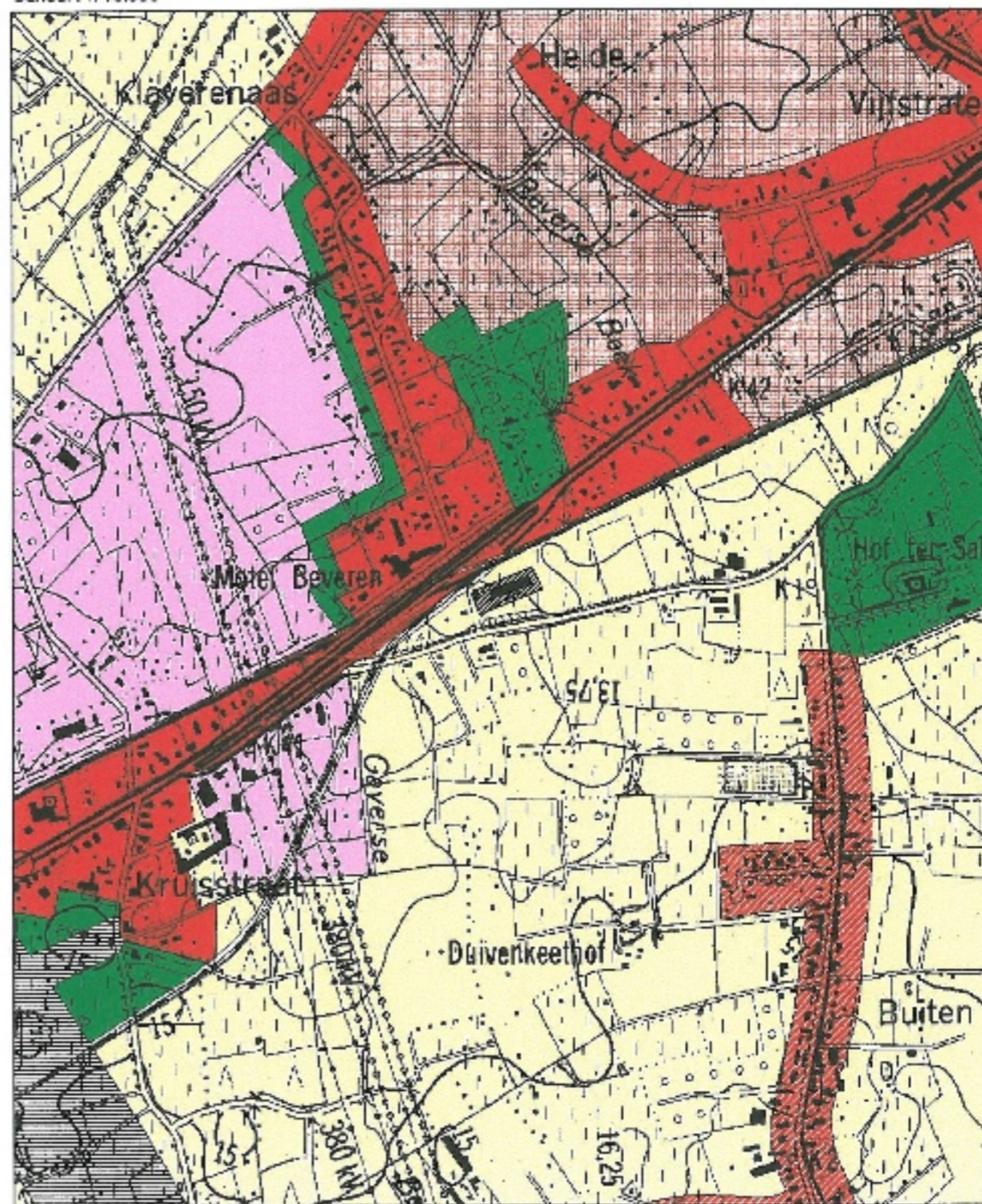


Bedrijf: Nummer 49 - BEV/18 - Metalen Van Houts nv, Gentseweg 299, 9120 Beveren

GEWESTPLAN

BRON : Vectoriële versie van de 25 gewestplannen van Vlaanderen, toestand 31/12/96, op schaal 1/10.000, opgemaakt door MVB², dep. LIN, AROHM, afdeling Ruimtelijke Planning

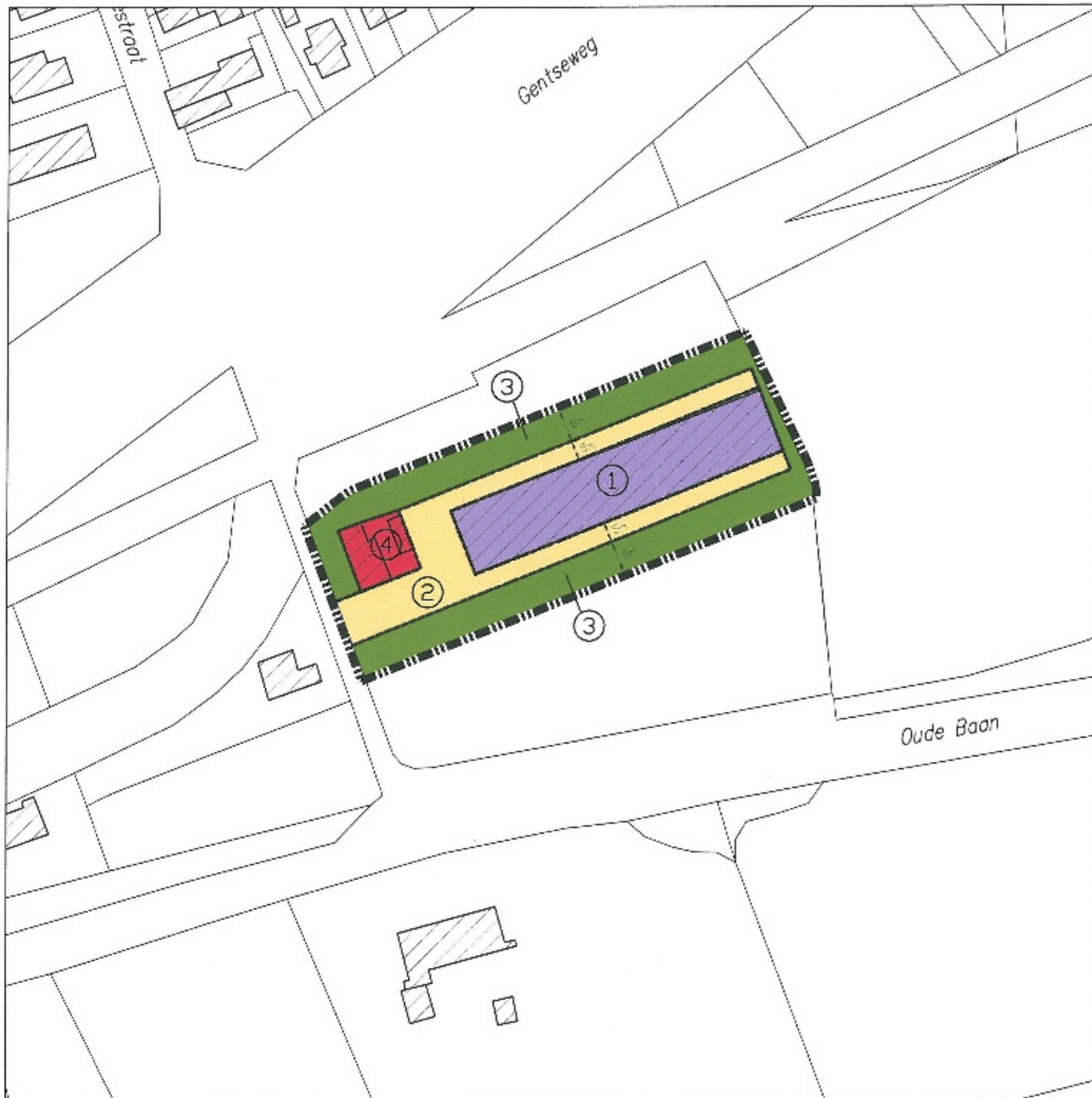
Schaal : 1/10.000



BEVEREN : Sectoraal BPA zonevrije bedrijven

 Grontmij Belgroma





BESTEMMINGSPLAN

Bedrijf: Nummer 49

BEV/18 Metalen Van Houts nv
Gentseweg 299
9120 Beveren

LEGENDE

-  perceel
-  gebouw privaat karakter
-  grens BPA
-  zonegrens

BESTEMMINGSZONES

-  zone 1: Nijverheidsgebouwen en aanverwante voorzieningen
-  zone 2: Private parkeerplaatsen, toeritten, laad- en losplaatsen, weegbrug
-  zone 3: Bufferzone
-  zone 4: Bedrijfswoning
-  zone 5: Bebouwing in functie van de bedrijfsvoering
-  zone 6: Private tuinzone

BEVEREN : Sectoraal BPA zonevrije bedrijven

 Grontmij Belgroma

N

Schaal : 1/1000

STEDENBOUWKUNDIGE VOORSCHRIFTEN BPA nr.: 49

Algemene bepalingen

inrichtingsvoorschriften

GLOBAL INRICHTINGSPLAN

Bij elke bouwaanvraag binnen het plangebied moet een globaal inrichtingsplan worden gevoegd van het volledige bedrijfsperceel waarop, hetzij als bestaande toestand, hetzij als ontworpen toestand, minstens de volgende gegevens dienen aangeduid:

- de toegangen naar de openbare weg,
- de parkeerplaatsen voor personenwagens en vrachtwagens,
- de laad- en losplaatsen,
- de stapelplaatsen in open lucht,
- de layout van de bestaande en ontworpen bedrijfsgebouwen in relatie tot het productieproces,
- de voorzieningen voor brandbestrijding,
- milieusanering en -hygiëne,
- publiciteit,
- de verharde en niet-verharde ruimten,
- een gedetailleerd beplantingsplan van de bufferzones en de groenschermen en
- het materiaalgebruik van de gebouwen en afsluitingen.

Het globaal inrichtingsplan zal een integraal deel uitmaken van de stedenbouwkundige vergunning en krijgt een bindend karakter.

Het college van burgemeester en schepenen kan garanties eisen bij het afleveren van een stedenbouwkundige vergunning voor het realiseren van de bufferstrook.

In het eerste plantseizoen na realisatie van de werken moeten de buffers aangelegd zijn.

ZONE 1: NIJVERHEIDSZONE EN AANVERWANTE VOORZIENINGEN

1. KLEUR OF SYMBOOL

Zie legende bij plankaart

2. BESTEMMINGSVOORSCHRIFTEN

2.1. Hoofdbestemming

Deze zone is bestemd voor de voor de bedrijfsvoering noodzakelijke ruimtes zijnde de exploitatie van een metaalverwerkend bedrijf met bijbehorende opslagruimtes

De niet-bebouwde delen van de zone zijn bestemd voor toeritten, parkeerplaatsen en stapelplaatsen in open lucht.

Bij heroriëntering van de bedrijfsactiviteiten mogen de nieuwe of andere activiteiten niet meer hinder veroorzaken dan de op vandaag aanwezige activiteiten. Nieuwe activiteiten dienen ondersteunend te zijn ten opzichte van de lokale leefgemeenschap.

2.2. Nevenbestemming

Maximaal 10 % van de toegelaten terreinbezetting mag worden benut voor de nevenbestemming.

Zijn toegelaten:

- kantoren, nutsgebouwen en diensten in functie van het normaal functioneren van het bedrijf.

3. BEBOUWINGSVOORSCHRIFTEN

3.1. Plaatsing

Binnen de bestemmingszone aangeduid op de plankaart.

3.2. Terreinbezetting

Maximale terreinbezetting voor bebouwing, uitgedrukt in procent van de perceelsdelen binnen de bestemmingszone: 100 %.

3.3. Bouwhoogte

De maximale bouwhoogte ten opzichte van het referentiepeil bedraagt 6 meter voor de kroonlijst en 9 m voor de nok.

Deze maximale bouwhoogte geldt niet voor eventueel noodzakelijke schoorstenen, verluchtingskanalen, antennes, etc. voor zover deze maximum 1% van de totale bebouwbare oppervlakte beslaan en mits deze ingeplant worden op een optimale afstand van de bpa-grenzen.

Het referentiepeil 0,00 meter stemt overeen met de bovenkant van het bestaande of ontworpen aanliggend weggedeelte, in principe steeds het bestaande of ontworpen voetpad, gemeten op de rooilijn.

3.4. Bouwvolume, dakvormen en materialen

Het architecturaal voorkomen en materiaalgebruik van de nieuwe en/of te vernieuwen bebouwing dient in harmonie te zijn met de bestaande bebouwing in de omgeving. Dit betekent dat de keuze van de materialen in functie staat van een optimale integratie in de gebouwde omgeving enerzijds en in functie van een landschappelijke integratie naar de open ruimte anderzijds.

Het bouwvolume, de dakvormen, de gekozen materialen en de kleur van de materialen moeten een optimale integratie van de bedrijfsgebouwen garanderen in hun omgeving.

3.5. Opvang hemelwater

Het hemelwater moet worden opgevangen en geleid naar, ofwel regenputten, ofwel naar niet verharde ruimten waar het water in de bodem kan dringen, zonder dat het op enigerlei wijze kan worden vervuild.

4. INRICHTINGSVOORSCHRIFTEN

4.1 Niet-bebouwde ruimten

De niet-bebouwde ruimten mogen worden verhard. Indien geen waterdoorlatende materialen kunnen worden gebruikt, moet het hemelwater worden opgevangen en afgeleid naar, ofwel regenputten, ofwel naar niet verharde ruimten waar het water in de bodem kan dringen, zonder dat op enigerlei wijze kan worden vervuild.

ZONE 2: PRIVATE PARKEERPLAATSEN, TOERITTEN, LAAD- EN LOSPLAATSEN

1. KLEUR OF SYMBOOL

Zie legende bij plankaart

2. BESTEMMINGSVOORSCHRIFTEN

Bestemming: rijstroken, private parkeerplaatsen, een toerit en laad- en losplaatsen.

Het stapelen van goederen in open lucht is verboden.

3. INRICHTINGSVOORSCHRIFTEN

3.1 Verharding

De zone mag integraal verhard worden. De verhardingen binnen deze zone moeten aangelegd worden in stofvrije materialen.

Indien geen waterdoorlatende materialen kunnen worden gebruikt, moet het hemelwater worden opgevangen en geleid naar, ofwel regenputten, ofwel naar niet verharde ruimten waar het water in de bodem kan dringen, zonder dat het op enigerlei wijze kan worden vervuild.

Binnen de zone voor verhardingen is het plaatsen van ondergrondse tanks toegelaten.

De niet verharde delen van de zone dienen voorzien te worden van groenaanleg.

3.3 Afsluitingen

Een keuze dient gemaakt uit onderstaande mogelijkheden:

- geen afsluitingen
- levende hagen van maximum 2.50 m hoog
- draad en/of metaalafsluiting van maximum 2.50 m hoog al dan niet gecombineerd met levende groenaanplantingen.

ZONE 3: BUFFERZONE

1. KLEUR OF SYMBOOL

zie legende bij plankaart

2. BESTEMMINGSVOORSCHRIFTEN

2.1 Bestemming

de aanleg van een groene buffer rond de bedrijfszone.

2.2 Bijzondere bepalingen

Binnen deze zone is het stapelen van materialen, grondstoffen, afgewerkte producten, afvalstoffen, verpakkingen, enz. verboden.

Binnen deze zone zijn alle vormen van verhardingen en toeritten voor het mechanisch verkeer absoluut verboden.

De aanleg van de bufferzones wordt opgelegd als een last bij de stedenbouwkundige vergunning.

3. INRICHTINGSVOORSCHRIFTEN

De bufferzone moet integraal beplant, deskundig aangelegd en gehandhaafd worden met een gemengd streekeigen bestand van hoogstammige bomen (minimum 2 per 100 m²) en struiken (minimum 1 per 3 m²). Het groenscherm dient ook tijdens de winter zijn bufferend karakter te behouden.

De soortensamenstelling en het voorkomen van het groenscherm zal gebeuren volgens de richtlijnen van de gemeentelijke groendienst.

Afsluitingen

In de bufferzone kunnen nieuwe draadafsluitingen worden aangebracht. De hoogte ervan wordt beperkt tot maximum 2.50 m.

De inrichting van de bufferzone maakt integraal deel uit van het onder de algemene bepalingen vermelde inrichtingsplan.

ZONE 4: BEDRIJFSWONING

1. KLEUR OF SYMBOOL

Zie legende bij plankaart

2. BESTEMMINGSVOORSCHRIFTEN

Bestemming: bedrijfswoning.

De niet-bebouwde delen van de zone zijn bestemd voor groenaanleg en terrassen.

3. BEBOUWINGSVOORSCHRIFTEN

3.1 Plaatsing

Binnen de bestemmingszone aangeduid op de plankaart

3.2 Bouwvolume

Het nuttig woonvolume wordt beperkt tot 850 m³.

3.3 Bouwhoogte

Maximum twee bouwlagen.

De maximum kroonlijsthoogte mag niet meer bedragen dan 6.00 m en dit gemeten van de bovenkant inkomdorpel tot bovenkant kroonlijst.

De maximum hoogte van de nok bedraagt 9.00 m.

3.4 Dakvorm en materialen

Het gebruik van een hellend dak is verplicht waarbij de gekozen materialen voor daken en gavels en de kleur van de materialen in harmonie en verenigbaar moeten zijn met de omgeving.

Het verwerken van zonnepanelen en dakvlakramen is toegelaten op voorwaarde dat de oppervlakte ervan niet meer bedraagt dan 1/5 van het dakoppervlak waarin deze zijn verwerkt.

3.5 Vloerpeil van de gebouwen

De dorpel van de gelijkvloerse bouwlaag moet gelegen zijn op minimum 0.10 m tot maximum 0.40m boven de boordsteen van de aanleunende openbare weg.