













KAART 22 sportinfrastructuur

-  sport- en recreatievoorzieningen
-  landsgrens
-  gemeentegrens Beveren
-  wegen
-  spoorweg
-  recreatiegebieden
-  gebied voor gemeenschapsvoorzieningen en openbaar nut
-  gebieden voor dagrecreatie
-  gebieden voor verblijfrecreatie
-  parkgebieden
-  woonkernen
-  wateroppervlakte

bron: streetnet v.2001 + aanvullingen

RUIMTELIJK STRUCTUURPLAN BEVEREN

informatief deel

schaal: 1/100.000
 datum: juni 2006
 doc.nr.: 104847325.apr
 vakgroep ruimte en milieubeleid



soresma