












KAART 16 de biologische waarderingskaart

-  landsgrens
-  gemeentegrens Beveren
-  wegen
- biologische waardering
-  biologisch zeer waardevol
-  biologisch waardevol
-  biologisch minder waardevol
-  complex van biologisch minder waardevolle elementen en waardevolle elementen
-  complex van biologisch minder waardevolle en zeer waardevolle elementen
-  complex van biologisch waardevolle en zeer waardevolle elementen
-  complex van biologisch minder waardevolle, waardevolle en zeer waardevolle elementen
-  wateroppervlakte

bronnen: BWK, versie 1972 download, 2002

RUIMTELIJK STRUCTUURPLAN BEVEREN

informatief deel

schaal: 100.000
datum: juli 2003
doc.nr.: 104847217.apr
afdeling ruimtelijke planning en inrichting



BEVEREN



soresma