

















**richtinggevend deel**  
**globale gewenste ruimtelijke structuur**

**verklaring kaart 35**


**wonen**

-  versterken stedelijke kern
-  stedelijke hoofdruimte
-  Uitbreidingszone
-  hoofddorp
-  woonkern
-  woonkorrel
-  woonlint
-  woonpark westakkers
-  voorlopige hypothese van afbakening kleinstedelijke kern Beveren-Melsele  
(kleinstedelijke kern = kleinstedelijk gebied minus Doornpark, Schaarbeek en Aven Ackers)


**bedrijvigheid**

-  havengebied
-  uitbreidingszone havengebied (te bepalen in strategisch plan Waaslandhaven)
-  regionaal bedrijventerrein
-  uitbreiding regionaal bedrijventerrein
-  groen bedrijvenpark
-  lokaal bedrijventerrein
-  lokale bedrijven verweven met andere functies








**landbouw**

-  agrarisch gebied met diverse geschiktheden
-  agrarisch gebied gericht op grondgebonden landbouw
-  agrarisch gebied gericht op verweving
-  stimuleringsgebied voor glastuinbouw








**natuur**

-  zone met hoge natuurwaarde
-  verweving natuur en andere functies
-  stedelijke groengebieden
-  havenbuffer
-  buffering ontsluitingsinfrastructuur haven
-  natuurverbinding
-  landschapontwikkeling  
Singelberg

**lijninfrastructuur**

-  hoofdweg
-  bestaande bovenlokale weg (primair, secundair, lokale verbindingswegen)
-  gewenste bovenlokale weg
-  N70 kleinstedelijke hoofdas
-  bestaande spoorlijn (met knooppunt stationsomgeving)
-  Gewenste spoorlijn
-  Park en Ride

**overige**

-  sportcomplex Meerminendam
-  fort
-  recreatiedomein 'de Ster' (St-Niklaas)
-  kerncentrale Doel
-  overzetsdienst - veer
-  openruimtecorridor
-  wateroppervlak

datum juni 2006

doc.nr. 104847353.cdr

vakgroep ruimte en milieubeleid